

PREFEITURA MUNICIPAL
SENADOR SÁ

PROJETO DE LEI Nº 04/18, DE 03 DE ABRIL DE 2018.

Protocolo Nº 20
Livro 1º Folha 02
Data 05/04/2018 Bruno A. Almeida
Encarregado

ESTABELECE LIMITES DO PERÍMETRO URBANO
e DENOMINA RUAS na SEDE, do Município de
Senador Sá e dá outras providências.

A PREFEITA DO MUNICÍPIO DE SENADOR SÁ, no uso de suas atribuições legais, em especial as estabelecidas no inciso VI do art. 61 da Lei Orgânica do Município de Senador Sá.

Faço saber que a Câmara de Vereadores decretou e eu sanciono e publico a seguinte Lei:

Art. 1º – Fica assim delimitado o Perímetro Urbano da Sede do Município de Senador Sá, conforme especificações a seguir:

Ponto Inicial (1): Leito do riacho Pau Branco, de coordenadas, 337488,57mE e 9630715,98mS; daí em linha reta ao ponto (02): Estrada para a localidade de Lagoa Comprida, de coordenadas, 338407,74mE e 9630497,42mS; daí em linha reta até o ponto (03): Canto cercado do Sr. Tarcísio Pereira, de coordenadas 337438,30mE e 9628510,11mS; daí em linha reta até o ponto (04): Sangradouro do açude Salgado de coordenadas 336354,45mE e 9628724,34mS; daí em linha reta até o ponto (05): Canto oeste do cemitério, de coordenadas 336326,99mE e 9630120,69mS; daí em linha reta até o ponto (06): Canto norte do cemitério, de coordenadas 336398,91mE e 9630217,16mS; daí em linha reta até o ponto (07): Estrada para o distrito de Serrota, de coordenadas 336954,00mE e 9630845,00mS; daí pelo leito do riacho Pau Branco até o Ponto Inicial (01).

Parágrafo único – Constitui parte integrante desta Lei o Mapa reduzido que explicita a delimitação da Zona Urbana da SEDE do Município de Senador Sá, constante do ANEXO I.

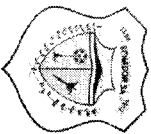
Art. 2º - Denomina ruas e avenidas da Zona Urbana da SEDE do Município de Senador Sá, conforme listadas no ANEXO II, parte integrante desta Lei.

Art. 3º - Esta Lei entra em vigor na data de sua publicação, revogadas as disposições em contrário.

Senador Sá, Ceará, em 03 de abril de 2018.

Regina Lucia Vasconcelos Cordeiro
REGINA LÚCIA VASCONCELOS CORDEIRO
PREFEITA MUNICIPAL

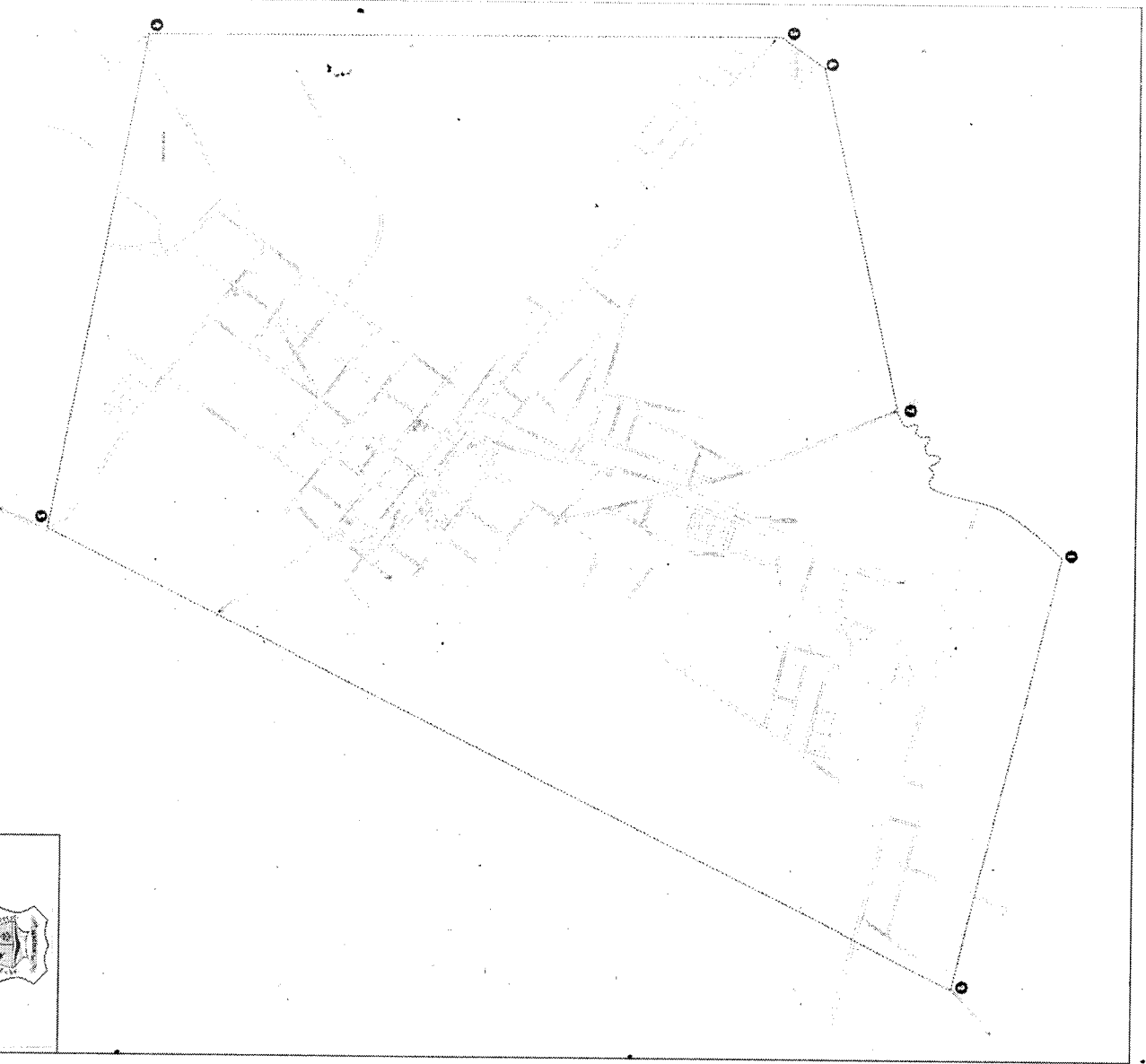
Aprovado em 13 Junho 2018
Data 02/10/2018
Presidente



PREFEITURA MUNICIPAL
SENADOR SÁ

ANEXO I – PERÍMETRO URBANO

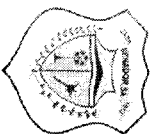
SENADOR SÁ



M
MUNICÍPIO DE SENADOR SÁ
CERTEIRA

CONTEÚDO DO ANEXO I
Este anexo contém o mapa do perímetro urbano do Município de Senador Sá, Ceará, Brasil, conforme o Plano Diretor Municipal e o Plano de Urbanização aprovados pelo Conselho Municipal de Planejamento Urbano e Urbanização em 2010.

PREFEITURA MUNICIPAL DE
SENADOR SÁ
ADMINISTRAÇÃO
Regina Lucia Vasconcelos Cordeiro

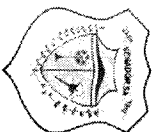


PREFEITURA MUNICIPAL
SENADOR SÁ

ANEXO II - DENOMINA RUAS

SENADOR SÁ

Nº	NOME	COORDENADAS INICIO	COORDENADAS FIM
01	RUA FRANCISCO PROCOPIO	337554.20 m E 9629167.57 m S	337630.01 m E 9629253.09 m S
02	RUA FRANCISCO CARDOSO	337554.20 m E 9629167.57 m S	337502.68 m E 9629208.36 m S
03	AV. FRANCISCO XAVIER DE MESQUITA	337469.95 m E 9629206.39 m S	336932.66 m E 9629591.77 m S
04	RUA MANOEL MARÇAL	336662.52 m E 9629829.88 m S	336353.50 m E 9630070.96 m S
05	TRAVESSA MANOEL MARÇAL	336642.34 m E 9629801.32 m S	336674.03 m E 9629842.72 m S
06	RUA FRANCISCO SANCHO	336642.34 m E 9629801.32 m S	336426.91 m E 9629961.92 m S
07	TV. FRANCISCO SANCHO	336593.63 m E 9629829.23 m S	336569.91 m E 9629797.71 m S
08	RUA GERARDO ROGÉRIO	336618.46 m E 9629767.59 m S	336404.27 m E 9629921.36 m S
09	RUA JOSÉ AGUIAR FILHO	336457.07 m E 9629850.99 m S	336530.33 m E 9629952.84 m S
10	RUA JOSÉ SÉRGIO	336393.24 m E 9629899.27 m S	336451.29 m E 9630013.09 m S
11	RUA OTÁVIO REGO	336385.36 m E 9629973.54 m S	336426.56 m E 9630032.84 m S
12	RUA JOÃO QUEIROZ	336345.77 m E 9629999.54 m S	336378.53 m E 9630067.08 m S
13	RUA DOUTOR CALU	337114.83 m E 9629515.36 m S	337148.36 m E 9629563.90 m S
14	RUA DO MATADOURO	337271.57 m E 9629662.37 m S	337226.10 m E 9629687.87 m S
15	RUA MARCIANO MOREIRA	337272.86 m E 9629678.76 m S	336919.19 m E 9629799.56 m S
16	RUA VIRGINIA ANQUÊTA	337140.59 m E 9629606.68 m S	336972.60 m E 9629775.91 m S
17	RUA JOÃO PEREIRA	337189.66 m E 9629659.52 m S	337052.10 m E 9629718.52 m S
18	RUA MAESTRO FLAVIO	336881.56 m E 9629695.77 m S	336946.26 m E 9629785.02 m S
19	RUA FRANCISCO COSTA	337231.88 m E 9629751.10 m S	337136.63 m E 9629779.30 m S
20	RUA URBANO LOPES	337242.50 m E 9629787.53 m S	337146.17 m E 9629818.37 m S
21	RUA TEODORO RODRIGUES	337109.47 m E 9629700.69 m S	337177.16 m E 9629970.63 m S
22	RUA VANDERILLO VASCONCELOS	337622.07 m E 9629769.48 m S	337468.76 m E 9629881.41 m S
23	RUA PROFESSOR RAIMUNDO FRANÇA	337327.88 m E 9629925.26 m S	337249.24 m E 9629953.40 m S
24	RUA VILÊNIA ANDRADE	337174.01 m E 9629811.57 m S	337293.63 m E 9630053.69 m S
25	RUA PROFESSOR CARMELO	337405.82 m E 9629665.17 m S	337157.04 m E 9630388.91 m S
26	RUA ANTONIO TOMAS	337406.75 m E 9630083.96 m S	337402.68 m E 9630180.82 m S
27	RUA MOACIR MARQUES	337552.54 m E 9630128.98 m S	337452.49 m E 9630125.94 m S
28	RUA MANOEL MAMEDE	337863.58 m E 9630103.18 m S	337483.64 m E 9630204.40 m S
29	RUA CHICO ADEODATO	337794.59 m E 9630124.61 m S	337808.84 m E 9630170.96 m S
30	RUA CHICO ERMIDIO	337893.00 m E 9630149.32 m S	337602.54 m E 9630221.06 m S
31	RUA MARIA JOSÉ TEXEIRA	337683.76 m E 9630152.37 m S	337710.32 m E 9630245.20 m S
32	RUA MARIA NATIVIDADE RODRIGUES	337914.80 m E 9630180.96 m S	337625.30 m E 9630267.43 m S
33	RUA AMÉRICO CAETANO	337609.06 m E 9630258.04 m S	337520.22 m E 9630285.52 m S
34	TRAVESSA ANASTACIO BENJAMIM	337630.42 m E 9630270.29 m S	337704.05 m E 9630287.27 m S
35	AVENIDA FRANCISCO SÁ	337344.42 m E 9629919.33 m S	337619.86 m E 9630519.15 m S
36	RUA ANASTACIO BENJAMIM	337553.44 m E 9630127.69 m S	337704.40 m E 9630485.13 m S
37	RUA CHICO RODRIGUES	338472.88 m E 9630269.43 m S	337623.82 m E 9630519.11 m S
38	RUA JOSÉ AVELINO	338283.25 m E 9630325.33 m S	338409.12 m E 9630494.78 m S
39	RUA DONA MARIA ALDA	338142.90 m E 9630361.08 m S	338221.03 m E 9630539.41 m S
40	RUA SÃO JOÃO	337983.75 m E 9630405.69 m S	337994.24 m E 9630469.12 m S



PREFEITURA MUNICIPAL
SENADOR SÁ

ANEXO II – DENOMINA RUAS (CONTINUAÇÃO)

41	RUA VALDEMIRO ALEXANDRINO	338323.95 m E	9630380.64 m S	337959.27 m E	9630479.32 m S
42	RUA CHICO PRETO	336809.18 m E	9628670.22 m S	336689.39 m E	9628889.13 m S
43	TRAVESSA PADRE HELENO PEREIRA	336722.62 m E	9628873.56 m S	336759.90 m E	9628925.37 m S
44	RUA MANOEL MARQUES	337279.08 m E	9629007.33 m S	336988.71 m E	9629228.02 m S
45	RUA CELSO PEREIRA	337372.02 m E	9629053.59 m S	337450.58 m E	9629126.91 m S
46	RUA JOSÉ MONTEIRO	337488.51 m E	9629575.19 m S	337289.45 m E	9629739.03 m S
47	RUA JOÃO BERNARDINO	337420.83 m E	9629824.79 m S	337353.06 m E	9629848.59 m S
48	RUA JOAO AMARILIO	337388.41 m E	9629742.56 m S	337507.44 m E	9630121.75 m S
49	RUA ANTÔNIO GONÇALVES	337572.55 m E	9630176.92 m S	337481.22 m E	9630203.96 m S
50	RUA JOSÉ ANÉSIO	337076.11 m E	9629542.68 m S	337311.09 m E	9629973.24 m S
51	RUA MARIA TEODORO	337145.15 m E	9629841.77 m S	337118.65 m E	9629847.13 m S
52	RUA MANOEL RODRIGUES ALEXANDRINO	337516.92 m E	9629484.03 m S	337365.69 m E	9629574.68 m S
53	RUA BRIGIDA DOS SANTOS	337029.16 m E	9628949.75 m S	336867.56 m E	9629066.53 m S